







## CAMINO NATURAL DEL SOMONTANO DE BARBASTRO

1. El camino comienza en Collungo, descendiendo hasta los barrancos de los Pilones y las Gargantias, atravesando el puente del Diablo para llegar hasta Asque. Una pista desciende hasta el río Vero, que se cruza por el puente de Fuedebaños, del siglo X, desde donde se inicia el ascenso a Alquézar. Una vez en el pueblo, merece la pena visitar la colegiata de Santa María y su castillo. Dejado atrás Alquézar, se desciende hasta el barranco de la Poyuela y la ermita de San Gregorio, dónde hay un área recreativa. Una pista lleva hasta las proximidades de un muladar y un observatorio de aves, tras los cuales el camino se bifurca, pudiendo regresar a Asque por una ruta cercana al río Vero o continuar hacia Radiqueiro.

2a. Si se quiere cerrar la ruta circular, se abandona la pista principal por un camino que lleva a las Balsas de Basacol, un área recreativa creada en torno a dos balsas que abastecían de agua a la localidad de Alquézar. Muy cerca se encuentra la parte superior de la Garganta del río Vero, muy utilizada por los barranquistas que descienden desde la localidad de Lecina. Desde las Balsas se desciende hacia el fondo del barranco del Vero, cruzando por el puente medieval de Villacantal. La



Entorno de la ermita de la Virgen de la Viña




## CAMINO NATURAL DEL SOMONTANO DE BARBASTRO

ALQUÉZAR AL SALTO DE BIERGE

- ARAGÓN -

SECTOR NORESTE PENINSULAR

Guía de los  
**CAMINOS NATURALES**  
de España



Formación del Huevo de Morrano

ruta prosigue próxima al al cauce del barranco de Lumos en su ascenso hasta la localidad de Asque.

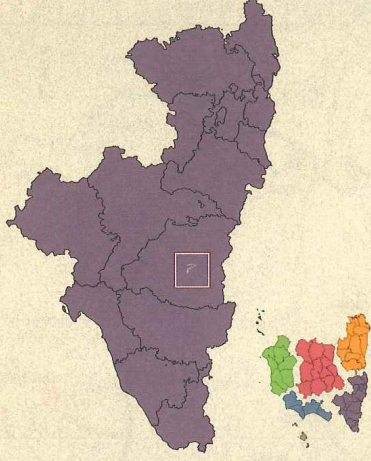
2b. Para continuar con el Camino Natural, se parte del muladar cerca de Alquézar, siguiendo una pista que se abandona justo antes de llegar a San Pelegrín, para descender hasta Radiqueiro. Tras atravesar la población, el camino llega hasta a los campos del amplio valle del barranco de Arnais y asciende a las inmediaciones de la ermita de Santa Agueda; aunque está en ruinas, merece la pena acercarse por sus impresionantes vistas del valle. Ya en la cuenca del barranco de Modovil, y tras cruzarlo, comienza un ascenso hasta alcanzar la divisoria de dos cuencas cerca del desvío a la ermita de la Virgen de la Viña. Junto a la ermita, desde donde se puede disfrutar de una bella panorámica del cañón de Balced y las cumbres de Guara, se ha habilitado un área de descanso

3. Dejando atrás este desvío, la pista continua a media ladera hasta el Corral Nuevo pasando luego junto a curiosas formaciones geológicas como "Las Palomeras" o los Canales de Adahuesca, hasta llegar al paso del Barranco del Cautiecho, que se cruza por el Puente de las Brujas (se ha habilitado un nuevo paso, pero el antiguo aun puede observarse). Por un tramo provisto de vallado y sirgas para mayor seguridad, se alcanza el cauce del río Balcés, que se cruza a la altura del Tranco de las Olas, para ascender en dirección al Collado de las Almuniás. La pista sigue hasta alcanzar la localidad de Las Almuniás de Rodellar.



Comarca del Somontano de Barbastro 974 306 006

TELÉFONOS DE INTERÉS:



responsabilidad.

Sólo te pedimos una cosa: no olvides dejarte todo como lo encontraste. La conservación de estos caminos también es tu

responsabilidad.

Te invitamos a recorrerlos y te ofrecemos las claves para disfrutar del viaje. En este folleto encontrarás una breve descripción del Camino Natural del Somontano de Barbastro y la cartografía necesaria para realizar su recorrido, junto con recomendaciones para aprovechar al máximo esta experiencia.


Estas rutas nos acercan al medio rural para descubrir la biodiversidad y belleza de nuestro valioso patrimonio natural, y conocer los pueblos, monumentos, tradiciones y gentes que componen el singular paisaje cultural de nuestro territorio.

**Caminos Naturales**


4. Desde esta localidad, se toma una pista hacia las antiguas Pasaderas de Pedruel, grandes piedras que permiten salvar el Alcanadre sin mojarse. Una vez en Pedruel se siguen las trazas de camino antiguo para descender al cañón de Alcanadre por el tramo denominado La Peonera. Por el camino se dejan atrás varios desvíos hacia el Castillo de Naya de lo que apenas quedan algunos restos de sillares o hacia Fuente Güéga hasta llegar a un mirador que ofrece una fabulosa panorámica de las sierras circundantes y del cañón del Alcanadre.

5. El recorrido deja atrás un desvío hacia la ermita de San Martín, dirigiéndose al pinar de Morrano, y pasando bajo otra curiosidad geológica como son los conglomerados del Huevo de Morrano. Se vuelve a descender hacia el río Alcanadre, en las cercanías de la Fuente de La Tamara junto a un área de descanso que recibe gran afluencia de público en verano, ya que su ubicación coincide con la parte final del barranco de la Peonera.

6. Se cruza el barranco de La Tamara pudiéndose acceder a la Fuente de Puntillo, una sucesión de sugerentes y pequeñas cascadas. Se deja la pista en un punto señalizado para dirigirse al Salto de Bierge, un antiguo azud construido para desviar agua a un molino harinero, donde concluye el espectacular itinerario del Camino Natural del Somontano.



La formación caliza denominada Las Palomeras



Salto de El Bierge

El Camino Natural del Somontano es un itinerario perfectamente señalizado y acondicionado que enlaza los parajes más espectaculares de la Sierra de Guara. Puede realizarse en etapas a modo de travesía o en tramos de duración reducida de ida y vuelta. Su trazado también permite varias modalidades de senderismo, desde la recreativa y la educativa hasta la deportiva, siendo accesible para todo tipo de público. Gracias al buen clima de la comarca del Somontano, la ruta es transitable durante todo el año.

La comarca oscense del Somontano es uno de los destinos más turísticos de Aragón. Rico en patrimonio cultural y natural, ofrece la oportunidad de disfrutar de paisajes privilegiados y de practicar una gran variedad de deportes, desde la pesca o la hípica a la escalada o el descenso de cañones en la Sierra de Guara. Por ella discurren los casi 52 kilómetros del Camino Natural del Somontano, una de las rutas más atractivas para los amantes del senderismo de largo recorrido.

UNA RUTA ESPECTACULAR POR LA SIERRA DE GUARA